





Vandaag zet ik de tent op camping De Botkoel, een boerderijcamping (fruitboeren). Een camping die ik iedereen kan aanraden; mooi uitzicht, propere toiletten en douches. Je kunt er tevens drankjes kopen, hebben hun eigen appelsap en je mag er appels eten zoveel je maar wilt.

Dinsdag 11 september 2012

- Van : Puth
- Naar : Berg
- Afstand : 21 km
- Duur : 5 uur

Het heeft vorige nacht geregend en het is flink afgekoeld. Als ik om 06.45 uur wakker wordt is het echter over met regenen. Ik maak meteen de tent leeg en zet alles onder een afdakje. Als ik om 07.00 uur de tent wil afbreken begint het echter terug te regenen. Anderhalf uur heb ik onder het afdakje zitten wachten en dan hield het op met regenen. Ik heb dan de tent, die zelfdragend is, opgenomen en eveneens onder het afdakje geplaatst en daar wat afgedroogd en in de rugzak gestoken.







Al vlug kom ik in het dorpje Puth. De naam van dit dorp is ongetwijfeld afgeleid van de in Puth aanwezige diepe waterputten. De naam Puth werd voor het eerst genoemd in een akte uit 1377. Daarin spreekt men over een ridder, luisterend naar de naam Jan van Putte.





De dorpen Puth en Doenrade liggen op een plateau waar een oude Romeinse handelsweg loopt, vanuit Duitsland richting Maastricht. Het ontstaan van Puth is vermoedelijk te danken aan deze handelsweg. Ondanks de hoge ligging van het desbetreffende gebied ontstond hier toch een populatie wegens de aanwezigheid van zeer vruchtbare en makkelijk te bewerken grond.






In Puth staan een aantal vakwerkhuisen waarvan sommige als hoogwaardig gekwalificeerd kunnen worden. Ook treft men fragmenten aan van vakwerk op binnenplaatsen, voornamelijk in Bovenste Puth.



Een vers gegraven dassenburcht. Burchten gaan soms generaties lang mee en worden continu uitgebreid. Sommige burchten zijn zelfs al enkele honderden jaren in gebruik. Voor de ingangen liggen hopen aarde en oud nestmateriaal. De gangen zijn gemiddeld zo'n tien tot twintig meter lang en hebben een diameter van minstens dertig centimeter. Ze leiden naar verscheidene kamers. Kamers worden bekleed met plantaardig materiaal, als varens, bladeren en droog gras.





Ik overnacht op de camping in Berg. Het is de ganse dag zwaar bewolkt geweest en af en toe heeft het wat geregend maar al bij al viel het best nog wel mee.

Woensdag 12 september 2012

- Van : Berg
- Naar : Visé
- Afstand : 27 km
- Duur : 7 uur






Ik kom in Maastricht, moet de stad door en aan de andere kant van Maastricht moet ik de Sint-Pietersberg op waar het Pieterpad eindigt. Toen de linkeroever van de Maas op 8 augustus 1843 aan België werd toegewezen, werd besloten om een gebied van 1.200 vadem (2,3 km; 1 kanonschot ver) rond Maastricht bij Nederland te voegen. Hierdoor is de westkant van Maastricht het enige gebied in Zuid- Limburg waar de rivier geen natuurlijke grens met België vormt.



Het einde van het Pieterpad op de Sint-Pietersberg. Er staat een GR-boom die de richtingen aangeeft van de GR 5 en van het Pieterpad.





Ik volg nu vooral de Maasvallei tot Visé, het eindpunt voor vandaag. Ik zou de GR 5 kunnen volgen tot Visé maar omdat ik dit pad al gedaan heb in het verleden verkies ik vooral andere wandelpaden tot Visé”.





De mysterieuze mergelgrotten van Kanne bestrijken met hun doolhof een oppervlakte van 300 km. De donkere kille gangen in het Avergat zijn 4 á 5 meter breed en 6 tot 10 meter hoog. Door het uithalen van mergelblokken, door de eeuwen heen, heeft zich dit doolhof van grotten ontwikkeld. Deze mergelblokken werden in lang vervlogen tijden (al van de 15^{de} eeuw), gebruikt voor het bouwen van kerken en burchten.







In Visé neem ik mijn intrek bij Claire en Christian. Ik mag er drie dagen verblijven. Het is de bedoeling dat ik de Maasvallei volg tot Namen. Door de vallei loopt er een treinspoor. Zodoende kan ik steeds met de trein terug keren naar Visé.

Donderdag 13 september 2012

- Van : Visé
- Naar : Flémalle-Haute
- Afstand : 34 km
- Duur : 7 uur





Ook op een boot kan met blijkbaar een boompje planten.



Het standbeeld van Koning Albert in het Albertkanaal in Luik. Het Albertkanaal heeft een lengte van 130 km en gaat van Luik tot de haven van Antwerpen. Het kanaal werd in gebruik genomen in 1940.



Ik kom voor het eerst een koperen sint-jacobsschelp tegen die in de straatstenen verwerkt zit.





In Flémalle-Haute houd ik het voor bekeken en neem ik de trein terug naar Visé. Claire kan voortreffelijk lekker koken en na zo'n wandeltocht laat ik mij de warme maaltijd heerlijk smaken. Nadien kletsen we uitgebreid over de pelgrimsweg. Christian (68 jaar) is al 2 keer naar Santiago de Compostela geweest en hoopt de tocht nog een keer te kunnen doen;

Vrijdag 14 september 2012

- Van : Flémalle-Haute
- Naar : Andenne
- Afstand : 36 km
- Duur : 8 uur







Standbeeld aan de brug van Hoi. Achter de brug ligt het Fort van Hoi dat in 1818, toen België tot het Verenigd Koninkrijk der Nederlanden behoorde, werd gebouwd. Tijdens de Tweede Wereldoorlog deed het gebouw dienst als gevangenis.







Rechts de woning van Claire en Christian. Achter het balkon met de bloemen bevindt zich de pelgrimskamer. Voor 20 euro krijgt de pelgrim hier een kamer, een ontbijt en een avondmaal en gezellige gesprekken over het pelgrimeren. De woning ligt dicht tegen het station van Visé en ligt op de GR 5. Ik ben hier dus ooit al eens gepasseerd maar toen kende ik Claire en Christian nog niet.

Zaterdag 15 september 2012

- Van : Andenne
- Naar : Namen
- Afstand : 21 km
- Duur : 4 uur






Ik zie af en toe wel eens een of meerdere vissers zitten aan de oevers van de Maas. En dat er wel degelijk vis zit op de Maas bewijst bovenstaande foto.





Tot Andenne is de Maasvallei niet echt mooi te noemen. Er is veel industrie en soms loopt er ook een drukke weg in de vallei. Het enige voordeel is dat het er vlak is en ik veel kilometers kan maken. Het stuk tussen Andenne en Namen is echter wel mooi. Daar is geen industrie meer en zijn er ook geen drukke wegen meer. Sedert mijn verblijf in Visé stap ik met een dagrugzakje dat ik van Claire en Christian heb mogen lenen. Dat scheelt een pak aan gewicht.





Bergbeklimmers aan het werk op de rotsen van Marche-les-Dames. Marche-les-Dames kreeg vooral bekendheid door de tragische dood van de Belgische koning Albert I, die hier graag kwam klimmen, en op 17 februari 1934 bij een ongeval van de rotsen stortte, en ter plaatse overleed.



De naam Marche-les-Dames verwijst naar een voormalige cisterciënzerinnenabdij, de abdij Notre-Dame du Vivier, die op deze plaats gesticht werd in het begin van de 12e eeuw door de echtgenoten van Naamse kruisvaarders die samen met Godfried van Bouillon waren vertrokken. Naar verluidt bleven de dames wier man niet terugkeerde, definitief in het klooster.





In Namen zijn er juist feesten aan de gang. Ik feest niet mee en neem de trein naar huis. De pelgrimstocht zal ik volgend jaar in de lente verder zetten. Van Pieterburen tot Namen heb ik al een afstand van 614 km afgelegd. Dus nog ongeveer 3.000 km voor de boeg.



benaltijdweg@gmail.com